

Sur les traces du ru de Marivel



6.5 km



115 m



Niveau moyen

Mi-forestière, mi-urbaine, cette randonnée part sur les traces d'un petit ruisseau : le ru de Marivel. Long de 9 km, affluent de la rive gauche de la Seine, il prend sa source à Versailles, dans le quartier de Porchefontaine, et arrose successivement les villes de Viroflay, Chaville et Sèvres pour se jeter finalement dans la Seine, au niveau du pont de Sèvres. Il a la particularité de couler en plein air depuis sa source en forêt de Versailles et pendant une centaine de mètres. Puis il est canalisé en souterrain. Du belvédère forestier de la Sablière, vous apercevrez facilement la topographie des lieux et le fond de vallée, ainsi qu'une belle vue sur la ville de Versailles ! A Viroflay et Chaville, les évocations de ce ru sont présentes : fontaines, séchoirs des anciens blanchisseurs, miroirs d'eau en milieu urbanisé constituant des îlots de fraîcheur bienvenus.

Départ



Versailles Chantiers

ALLÉES FORESTIÈRES NON CARROSSABLES

Arrivée



Chaville Rive Gauche

1 La source du ru de Marivel

3 Le parc de l'ancien château de Chaville

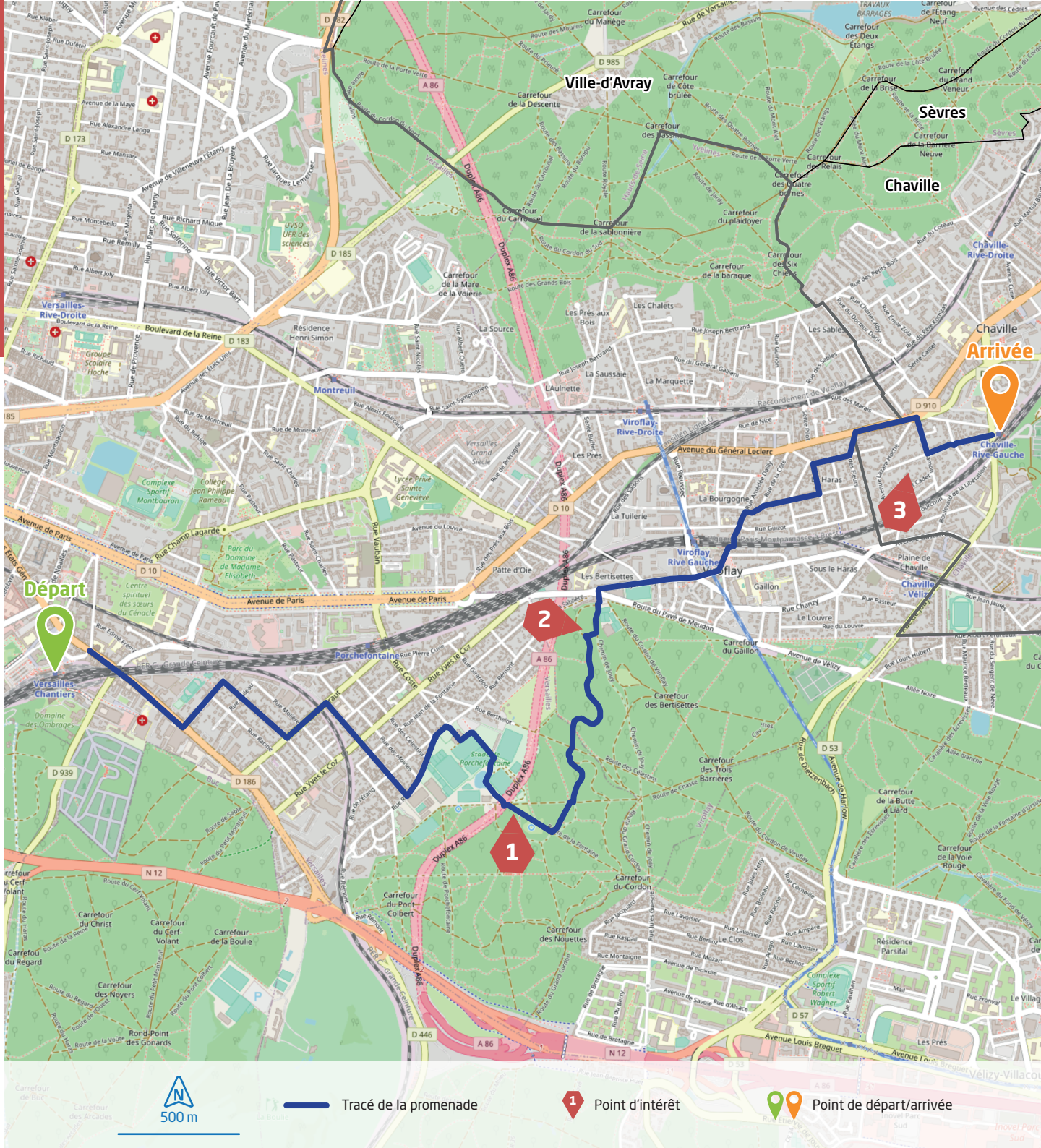
2 Le belvédère des Sablières

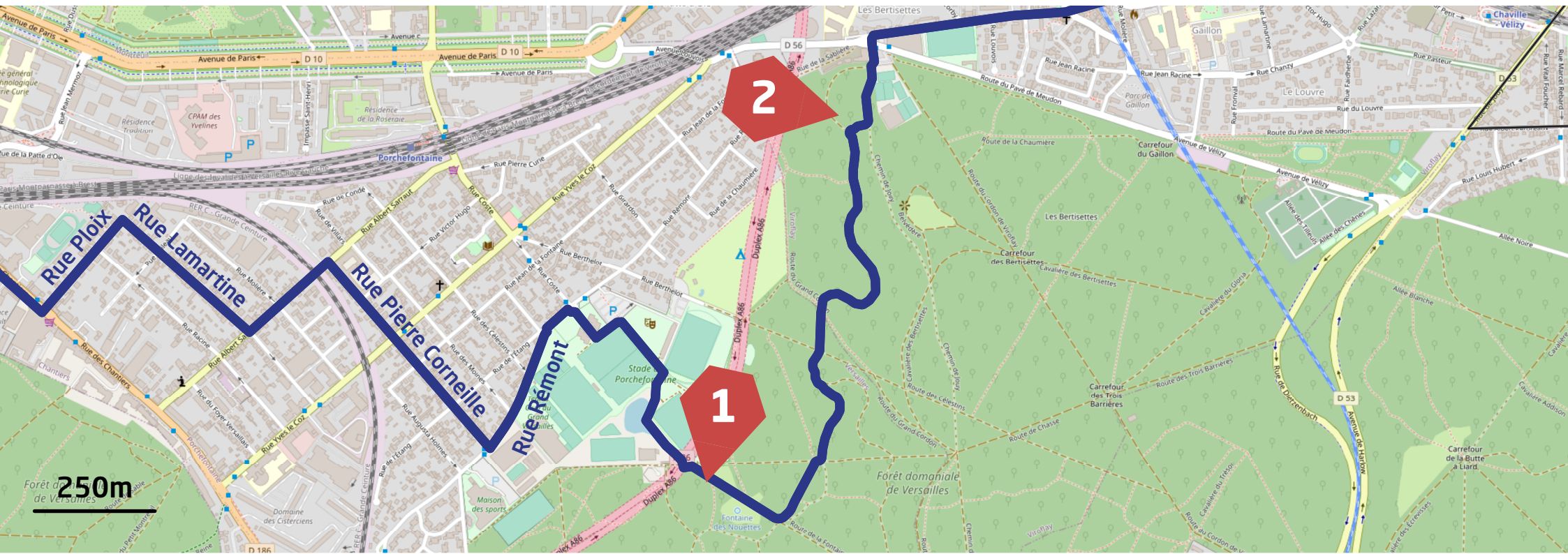
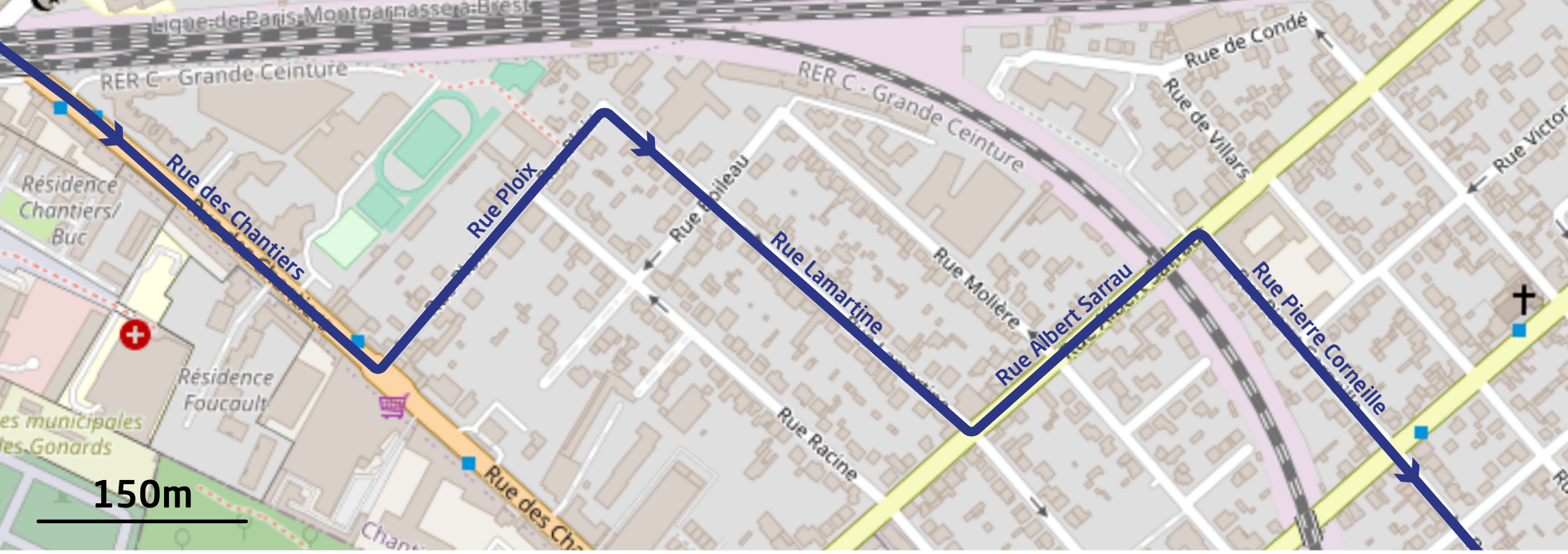


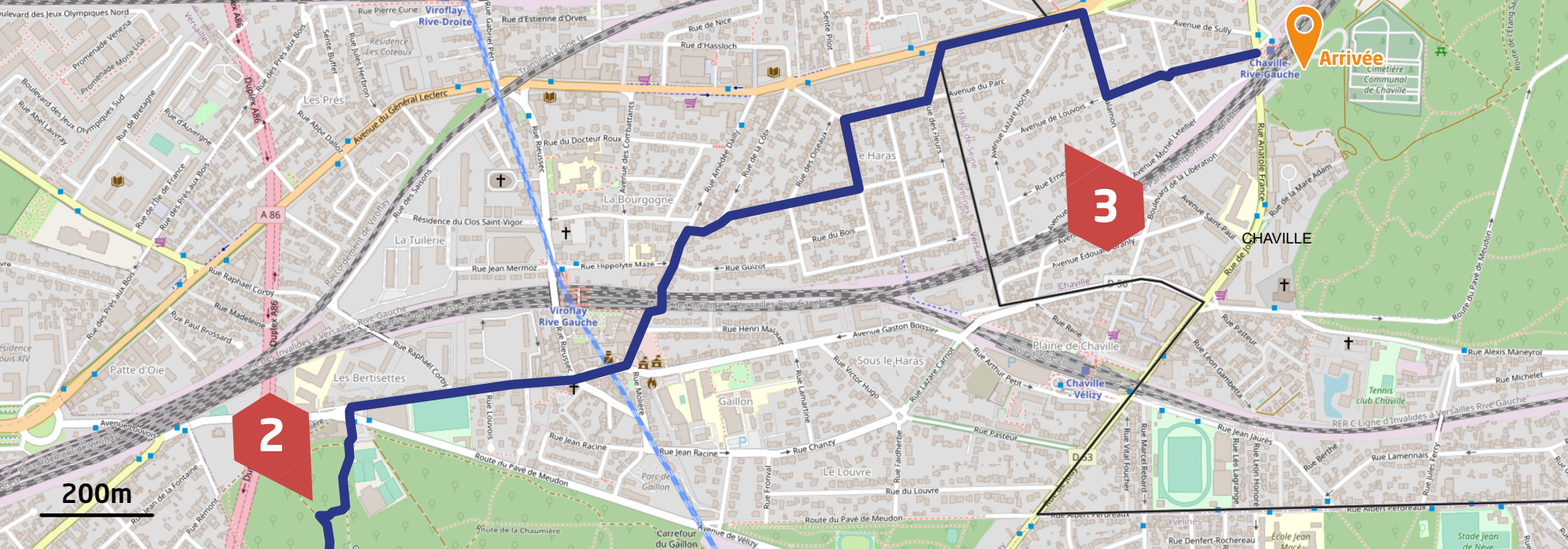
Tracé de la promenade

1 Point d'intérêt

Point de départ/arrivée







1 La source du ru de Marivel

Le ru de Marivel est une rivière de 9 km de long, affluent de la rive gauche de la Seine au niveau du pont de Sèvres. Il prend sa source à Versailles, dans le quartier de Porchefontaine, et arrose successivement les villes de Viroflay, Chaville et Sèvres. Dans ce quartier de Porchefontaine, le ruisseau de la fontaine des Nouettes - considéré comme la source du ru de Marivel - et le ru de la Patte d'oie se rejoignent et deviennent le ru de Marivel. Les eaux de la fontaine s'offraient aux porcs au retour de la glandée, d'où le nom Porche-fontaine. Depuis les travaux de construction du chemin de fer (1892), l'alimentation du ru est diminuée.



Crédit : CD92-MO Grandchamp



2 Le belvédère des Sablières

Beau point de vue sur Viroflay et Versailles, le belvédère des Sablières est au cœur de la forêt. Les crêtes formant l'amont du bassin versant du ru de Marivel sont sur Versailles. Elles sont constituées, notamment au sud-est, par le bois du Pont-Colbert, avec le point de vue de la Sablière qui domine le sous-bassin versant de la source des Nouettes. Le long de son cours, le ru de Marivel creuse un bassin, puis une vallée dont la profondeur atteint plus de 150 m à sa confluence avec la Seine. Les versants abrupts sont couronnés au nord par le parc de Saint-Cloud, dont un des affluents du ru de Marivel, la rigole de Ville-d'Avray et ses étangs alimentent les bassins et la forêt de Fausses-Reposes, au sud par les forêts de Meudon et de Versailles.

3 Le parc de l'ancien château de Chaville

En 1617, Michel Le Tellier, père de Louvois, hérite de la seigneurie de Chaville. Il l'augmente considérablement par des achats ou des échanges, et y emploie l'architecte Charles Chamois et le jardinier André Le Nôtre, reconstruisant totalement le domaine. À la mort du chancelier, en 1695, son fils Louvois poursuivra l'entretien des jardins, pour le compte de sa mère. Les jardins étaient agrémentés de bosquets, de nombreuses cascades, de cascates et de fontaines. Par la suite, Cinq châteaux différents se sont succédé dans le temps, plus ou moins au même emplacement. Le parc Fourchon actuel, parc privé, est situé sur les anciennes parties basses des jardins du château. Une reconstitution 3D a été réalisée en 2014 par la ville de Chaville.



Crédit : CD92-MO Grandchamp

